

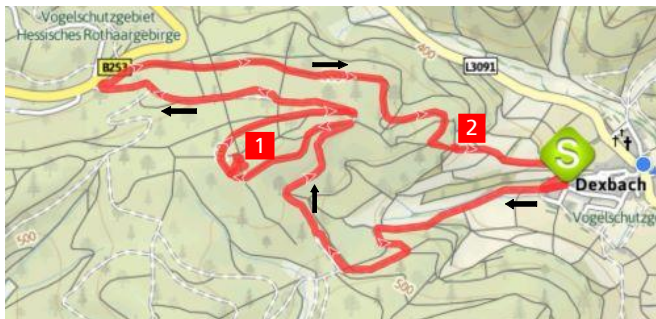
Wanderparadies Dexbach

D 3 Hassenroth-Runde D 3

Fakten

Start + Ziel: Spielplatz „Am Erbsengarten“
Länge: ca. 8,5 km
ca. 7,0 km ohne Gipfelrunde
Aufstieg: ca. 350 m
Profil: mittelschwer
Saison: ganzjährig begehbar

Kartenausschnitt



Höhenprofil



Wegbeschreibung

Wir starten beim Spielplatz und gehen den asphaltierten Weg bergauf vom Dorf weg. Der Weg wird später zum geschotterten Feldweg, wir bleiben weiter hier drauf und gehen in Kehren bergauf.

Ziemlich oben biegen wir den zweiten (letzten) Weg rechts ab. Dieser führt uns bis zur Gipfelrunde des Hassenroths. Die Runde ist sehr empfehlenswert, denn auf halber Strecke kann man rechts hoch zum Gipfel steigen und erlebt hervorragende Fernsicht bis zum Westerwald.

Hier oben erwartet uns auch ein Gipfelbuch, wo man sich gerne eintragen kann. Das Hassenroth ist die höchste Erhebung Dexbachs mit 622 m.

Nach der Gipfelrunde gehen wir den Weg nach links weiter bis kurz vor die B 253. Hier biegen wir gleich wieder rechts in den Wald ab. Wir bleiben auf dem Weg Richtung Dexbach immer auf gleicher Ebene.

Oberhalb von Dexbach biegen wir scharf links ab und gehen stark bergab. Aus dem Wald heraus haben wir dann einen tollen Blick über Dexbach. Eine Bank lädt zum Ruhen ein.

Wir gehen weiter bergab, bis wir auf den asphaltierten Weg kommen, den wir, rechts gehalten, weiter folgen. Wir kommen an den ersten Häusern vorbei und biegen dann links ab, wo wir schon den Spielplatz sehen können.

Impressionen


Gipfel des Hassenroth

1



Blick vom Gipfel Richtung Westerwald und Wittgenstein

Blick vom Gipfel Richtung Wetter und ins Marburger Land



Ruhebank mit Blick auf Dexbach und Engelbach

2

Die Übersichtskarte

Erwandern Sie sich die wunderschöne Landschaft rund um unser Dorf. Dafür haben wir fünf Rundwanderwege erschlossen und neu gekennzeichnet.

Erleben Sie herrliche Ausblicke in alle Himmelsrichtungen. Die Wege sind von „einfach“ bis „mittelschwer“ eingestuft.

Tipp >>> Tipp >>> Tipp >>> Tipp

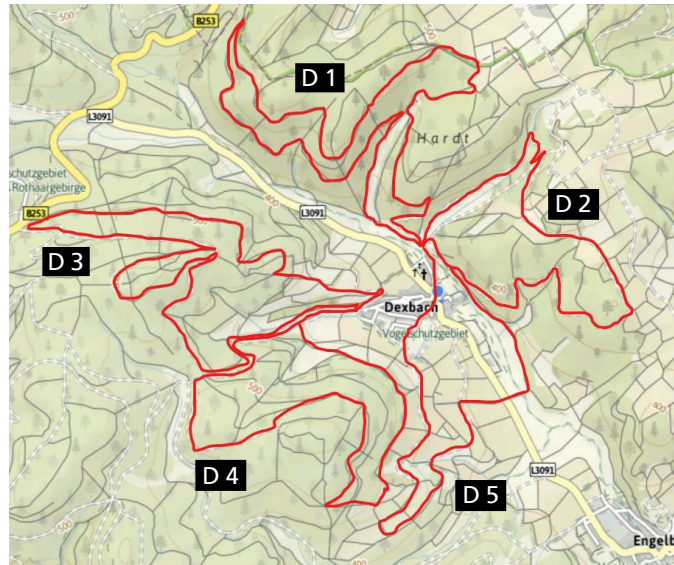
Trainierte Wanderer können die Wege beliebig verbinden, kombinieren und somit eine längere Strecke gehen.

Schauen sie sich auch unsere weiteren Wanderwege im Detail an.

Weitere Karten sind für die folgenden Wege verfügbar:

- D 1** **Hardenberg-Runde**
- D 2** **Knollsberg-Runde**
- D 4** **Rahnsberg-Runde**
- D 5** **Runde „Ums Dorf“**

Der **Verschönerungsverein Dexbach e.V.** als Initiator des neuen Wegenetzes wünscht allen Wanderern viel Spaß beim Erkunden der Routen, tolle Ausblicke unterwegs und eine lohnende Auszeit vom Alltag.



**Jeder Wanderer geht auf eigene Gefahr.
Für Verletzungen auf den Wegen kann keine Haftung übernommen werden.**

Impressum:

Verschönerungsverein Dexbach e.V.
Reiner Brühl
Im Rotenbach 4a
35216 Biedenkopf

Kartenmaterial und Höhenprofil stammen von:
©**outdooractive.com**

Wanderparadies Dexbach



Wanderweg D 3

HASSENROTH-RUNDE